BEZBARIÉROVÉ UŽÍVÁNÍ

M 1:50

Místo vjezdu k přilehlé nemovitosti

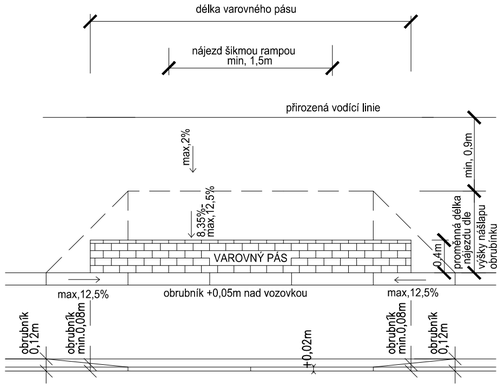

Místo pro přecházení s varovným a signálním pásem

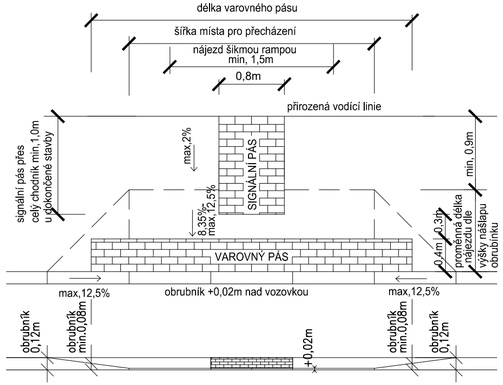

Přechod pro chodce s varovným a signálním pásem

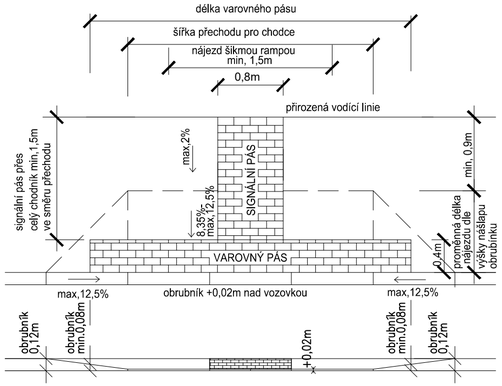

C

Souřadnicový systém S-JTSK, Výškový systém Bpv

OBJEDNATEL:

KSÚS Středočeského kraje, p.o.

KSÚS STŘEDOČESKÉHO KRAJE, p.o.
Zborovská 11, 150 21 Praha 5

II/611 Kostelní Lhota - Přední Lhota,
I.etapa km 30.859-37.074

ZHOTOVITEL: HBH / LINK / GEOTEST / GEOSTAR

zastoupená: HBH Projekt spol. s r.o., Kabátníkova 5, 602 00 Brno
Hlavní inženýr projektu: Ing. Marek KAČENÁK
Číslo zhotovitele: 2020/0036

ZODPOVĚDNÝ PROJEKTANT	Ing. Lukáš Píha	
VYPRACOVAL	Ing. Lukáš Píha	
KONTROLOVAL	Ing. Marek Kačenák	
KRAJ: STŘEDOČESKÝ		
KÚ: SADSKÁ, KOSTELNÍ LHOTA, PÍSKOVÁ LHOTA U PODĚBRAD, PŘEDNÍ LHOTA U PODĚBRAD		

HBH projekt
Projektová kancelář pro dopravní a inženýrské stavby
pobočka Praha
Michelská 18/12a, 140 00 PRAHA 4

NÁZEV OBJEKTU/ČÁSTI:
II/611 Kostelní Lhota – Přední Lhota,
I.etapa km 30.859–37.074
SITUAČNÍ VÝKRESY

DATUM	LISTOPAD 2023
FORMÁT	3 A4
MĚŘÍTKO	1:50
ÚČEL	PDPS
ČÍS. ZAKÁZKY	2020/0036
ČÍS. SOUPRAVY	
ČÍS. PŘÍLOHY	04.9

NÁZEV PŘÍLOHY:
Bezbariérové užívání